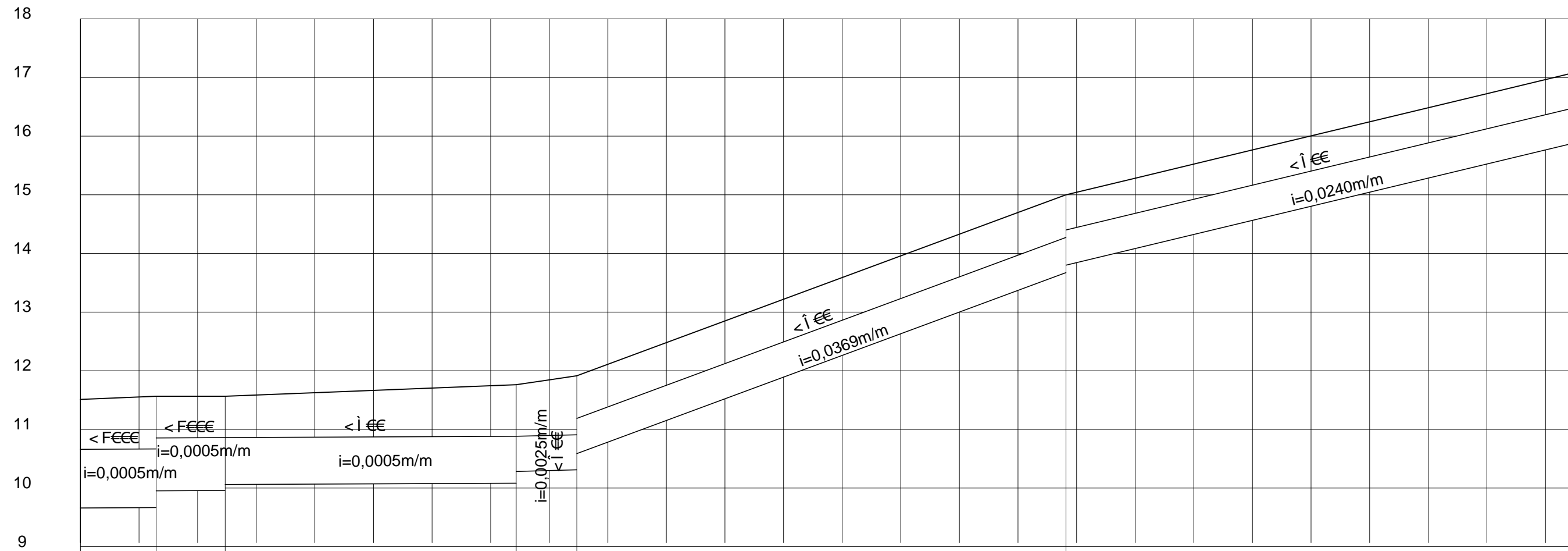
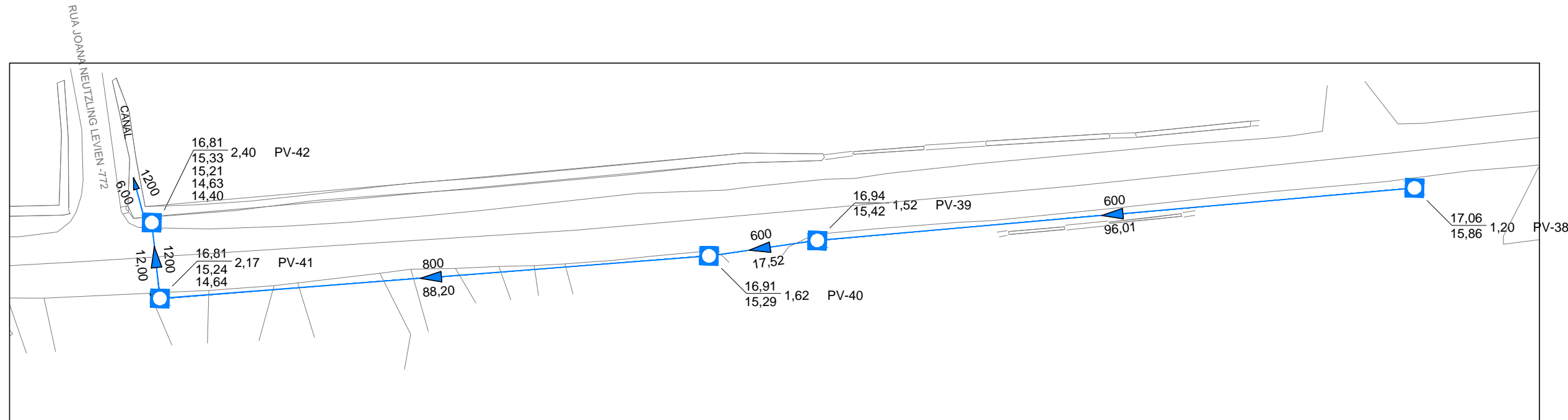


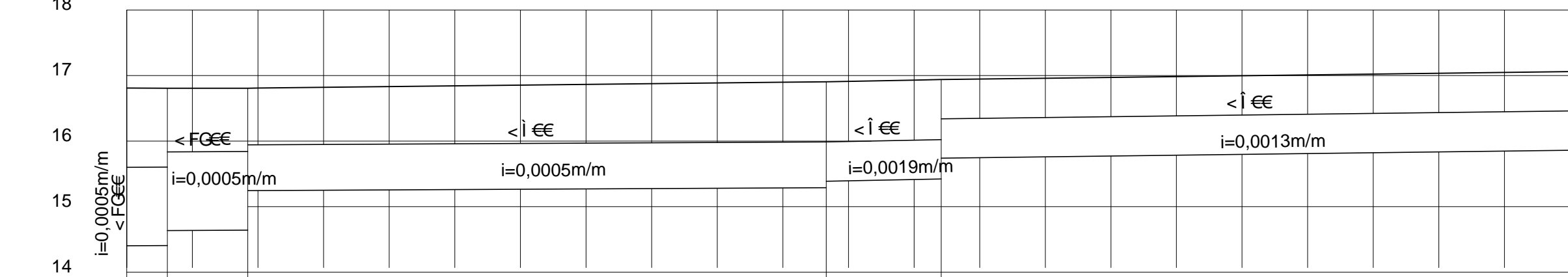
UNIDADE DE GERENCIAMENTO DE PROJETOS



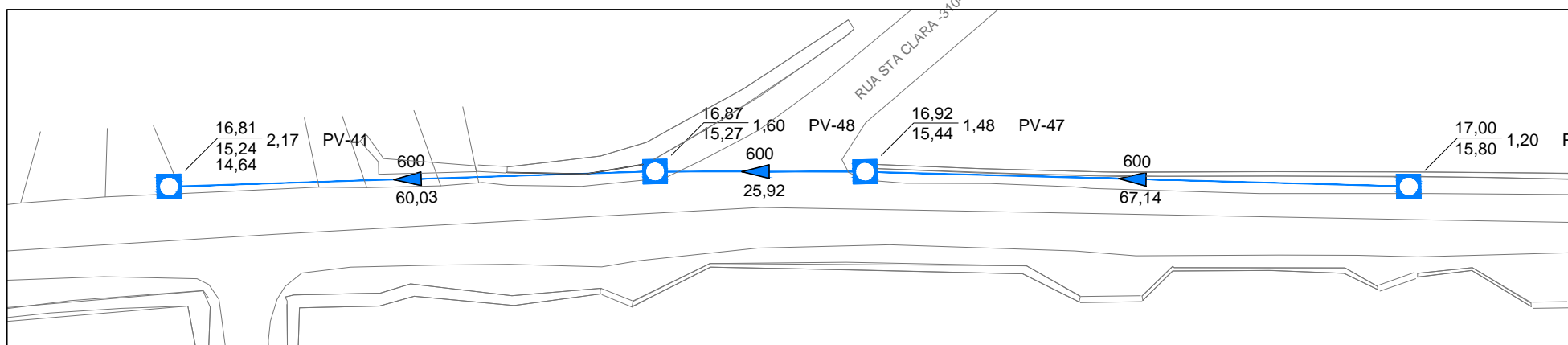
EXTENSÃO SIMPLES E ACUMULADA (m)	0+0,00	0+12,00	1+0+0,00	1+4+69	2+0+0,00	3+0+0,00	3+14,35	4+0+0,00	4+4+70	5+0+0,00	6+0+0,00	7+0+0,00	8+0+0,00	8+6+20	9+0+0,00	10+0+0,00	11+0+0,00	12+0+0,00	12+13,97
RUA / LOCAÇÃO / PAVIMENTO	CANAL	59	33																
PROFUNDIDADE DO COLETOR (m)	1,85	1,90	(1,35)	1,61			1,68	1,61					1,33						1,20
COTA DA GERATRIZ INFERIOR INTERNA DO COLETOR (m)	9,66	9,67	(10,22)	9,96			10,08	10,31					13,67						15,86
COTA DO TERRENO (m)	11,51	11,56	11,56	11,56	11,62	11,70	11,76	11,85	11,92	12,48	13,22	13,96	14,70	15,00	15,28	15,76	16,24	16,73	17,06
ESTACA	0+0,00	0+12,00	1+0+0,00	1+4+69	2+0+0,00	3+0+0,00	3+14,35	4+0+0,00	4+4+70	5+0+0,00	6+0+0,00	7+0+0,00	8+0+0,00	8+6+20	9+0+0,00	10+0+0,00	11+0+0,00	12+0+0,00	12+13,97



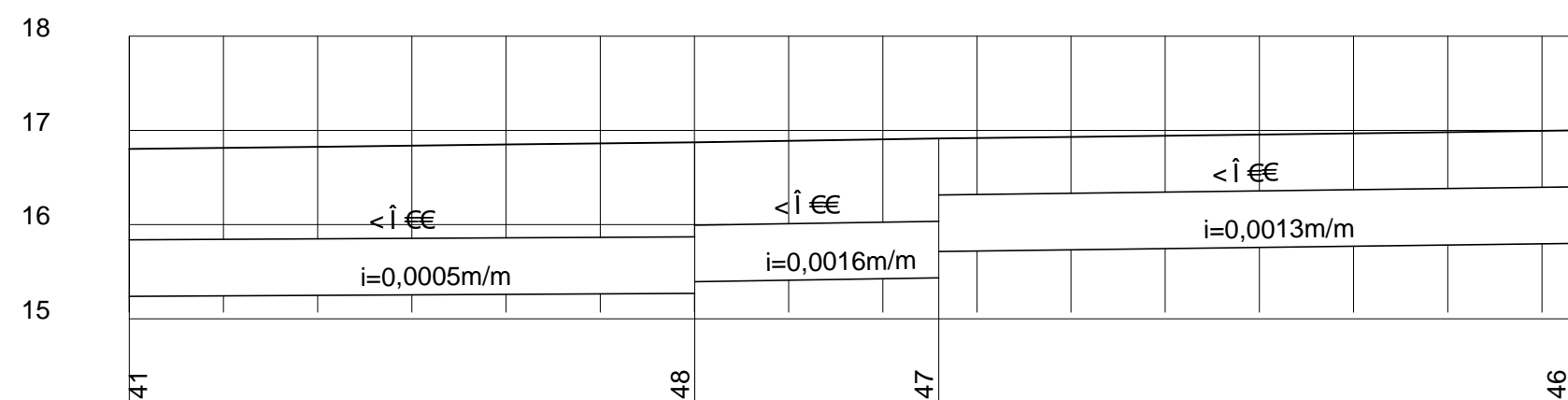
UNIDADE DE GERENCIAMENTO DE PROJETOS



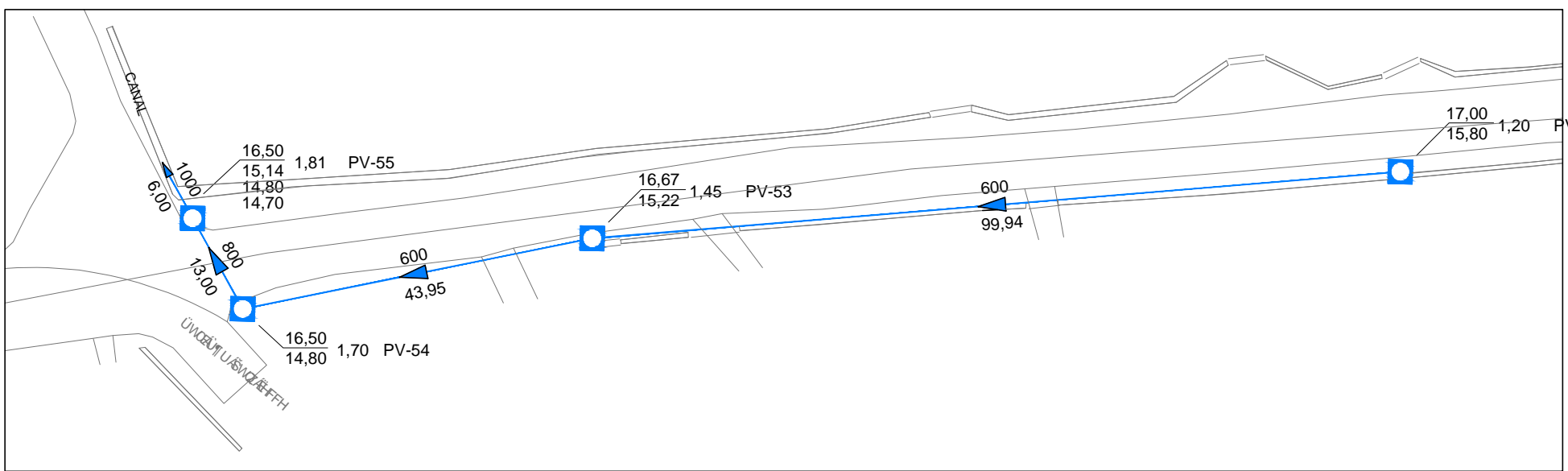
EXTENSÃO SIMPLES E ACUMULADA (m)	0+0,00	0+6,00	0+16,42	1+0+0,00	2+0+0,00	3+0+0,00	4+0+0,00	5+0+0,00	5+6+62	6+0+0,00	6+4+14	7+0+0,00	8+0+0,00	9+0+0,00	10+0+0,00	11+0+0,00	11+6+19
RUA / LOCAÇÃO / PAVIMENTO	CANAL	42	41														
PROFUNDIDADE DO COLETOR (m)	2,41	(1,48)	(1,59)	2,17					1,62	1,52							1,20
COTA DA GERATRIZ INFERIOR INTERNA DO COLETOR (m)	14,40	(15,33)	(15,21)	14,64					15,29	15,42							15,86
COTA DO TERRENO (m)	16,81	16,81	16,81	16,81	16,83	16,85	16,88	16,90	16,91	16,93	16,94	16,96	16,98	17,01	17,04	17,06	17,06
ESTACA	0+0,00	0+6,00	0+16,42	1+0+0,00	2+0+0,00	3+0+0,00	4+0+0,00	5+0+0,00	5+6+62	6+0+0,00	6+4+14	7+0+0,00	8+0+0,00	9+0+0,00	10+0+0,00	11+0+0,00	11+6+19



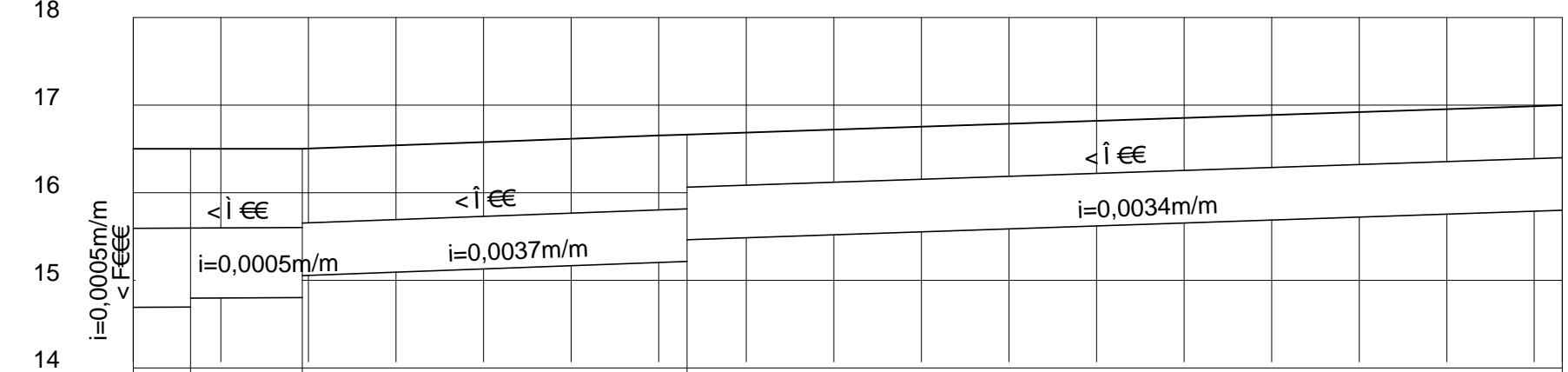
UNIDADE DE GERENCIAMENTO DE PROJETOS



EXTENSÃO SIMPLES E ACUMULADA (m)	0+0,00	1+0+0,00	2+0+0,00	3+0+0,00	4+0+0,00	4+5+95	5+0+0,00	6+0+0,00	7+0+0,00	7+13,09
RUA / LOCAÇÃO / PAVIMENTO										
PROFUNDIDADE DO COLETOR (m)	1,57	(1,56)	(2,17)							
COTA DA GERATRIZ INFERIOR INTERNA DO COLETOR (m)	15,23	(15,24)	(14,63)							
COTA DO TERRENO (m)	16,81	16,83	16,85	16,87	16,91	16,92	16,93	16,96	16,98	17,00
ESTACA	0+0,00	1+0+0,00	2+0+0,00	3+0+0,00	4+0+0,00	4+5+95	5+0+0,00	6+0+0,00	7+0+0,00	7+13,09



UNIDADE DE GERENCIAMENTO DE PROJETOS



EXTENSÃO SIMPLES E ACUMULADA (m)	0+0,00	0+6,00	0+19,29	1+0+0,00	2+0+0,00	3+0+0,00	3+3+24	4+0+0,00	5+0+0,00	6+0+0,00	7+0+0,00	8+0+0,00	8+3+19
RUA / LOCAÇÃO / PAVIMENTO													
PROFUNDIDADE DO COLETOR (m)	1,81	1,81	(1,36)	1,70			1,45						1,20
COTA DA GERATRIZ INFERIOR INTERNA DO COLETOR (m)	14,69	14,70	(15,14)	14,80			15,22						15,80
COTA DO TERRENO (m)	16,50	16,50	16,50	16,51	16,59	16,65	16,67	16,72	16,79	16,86	16,92	16,99	17,00
ESTACA	0+0,00	0+6,00	0+19,29	1+0+0,00	2+0+0,00	3+0+0,00	3+3+24	4+0+0,00	5+0+0,00	6+0+0,00	7+0+0,00	8+0+0,00	8+3+19



UNIDADE DE GERENCIAMENTO DE PROJETOS

PAC 2 - PAVIMENTAÇÃO DE VIAS ESTRUTURANTES

AV. 25 DE JULHO - DRENAGEM/ REDES

EQUIPE TÉCNICA DA UGP

Arq. Elise Lopes Dutra - CAU A46844-4 - RT 3807300  
Eng. Civil Karen Esperança - Crea RS 133204 - ART: 8121634  
Eng. Civil Antônio Vianna - Crea RS 65778 - ART: 8119758  
Eng. Civil Mirela Silveira de Faria - Crea RS 146401 - ART: 8119083  
Eng. Civil Eduardo Ferreira Schuler - Crea RS 159759 - ART: 8121628

Data  
JULHO/ 2015

Escala  
1 / 750

Prancha  
04/06